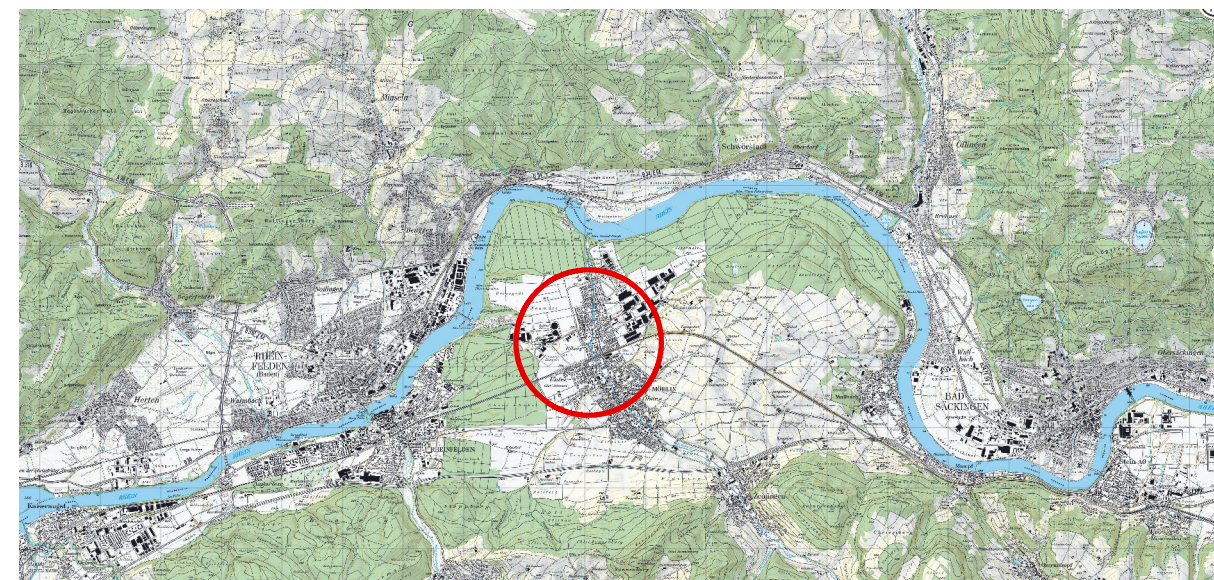


Teiländerung Kulturlandplan

Gebiet Ruchrai
Teiländerung Nutzungsplanung 2020
gemäss § 15 BauG

Stand für die öffentliche Auflage



Quelle: Bundesamt für Landestopografie

Mitwirkung vom:	16.11.2020	bis:	15.12.2020
Vorprüfungsbericht vom:	2. Juni 2022		
Öffentliche Auflage vom:	19. August 2022	bis:	17. September 2022

Beschlossen von der Gemeindeversammlung am:

Der Gemeindevorstand: Der Gemeindevorstand:

Kantonale Genehmigung:

Proj.Nr.	14-19-001-00
Datum	30.09.2020
Rev.Datum	23.11.2021
Gez./Gepr.	aku / ebu
Format	297 x 615 mm

Masstab 1:5'000

F:\daten\M4119-001-0019-001-01111_PLAENE\GIS\BEADAT\PROJEKT\KLP_BZP\Teilpläne\pla_T2P_KLP_Moehlin_Ruchrai_211123.mxd

Genehmigungsinhalt

Überlagerte Zonen



Orientierender Inhalt Kulturlandplan

Nutzungszonen



Schutzzonen



Überlagerte Schutzzone

Naturschutzzonen Wald



Schutzobjekte



Naturobjekte



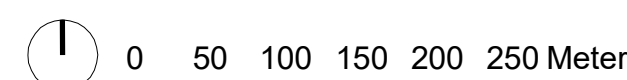
Kulturobjekte



Orientierungsinhalt



IVS (Inventar hist. Verkehrswege der Schweiz)



Stand AV-Daten: April 2019

Rechtskräftiger Kulturlandplan



Änderung Kulturlandplan

